
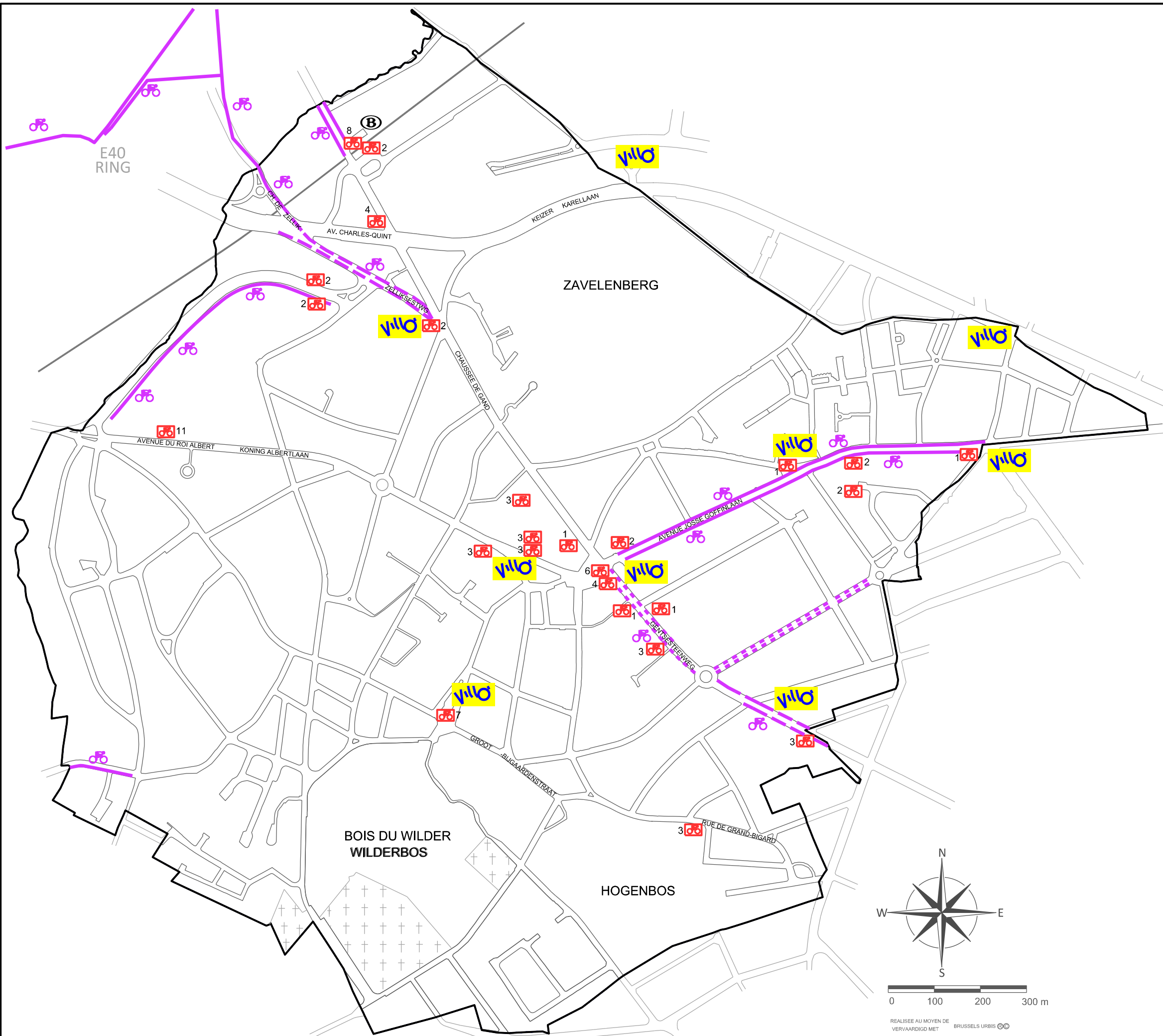


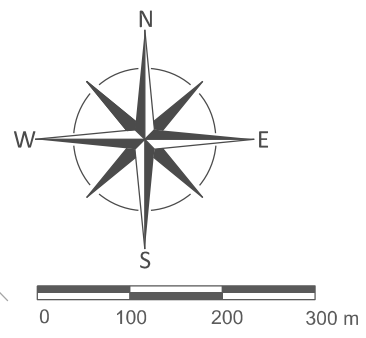
COMMUNE DE  
BERCHEM-SAINTE-AGATHE  
CARTE 6  
LES AMÉNAGEMENTS POUR CYCLISTES  
(situation : mai 2014)



GEMEENTE  
SINT-AGATHA-BERCHEM  
KAART 6  
INRICHTINGEN VOOR FIETSERS  
(toestand : mei 2014)



PISTE CYCLABLE		FIETSPAD
BANDE CYCLABLE		FIETSBAAN
MARQUAGE CYCLISTE		FIETS - WEGMARKERING
RANGE-VÉLOS (X = nb. arceaux)		FIETSENSTALLINGEN (X = aantal fietsbogen)
STATION VILLO		VILLOSTATION



REALISEE AU MOYEN DE  
VERVAARDIGD MET BRUSSELS URBIS ©©

SOURCE : COMMUNE DE BERCHEM-SAINTE-AGATHE  
BRON : GEMEENTE SINT-AGATHA-BERCHEM