
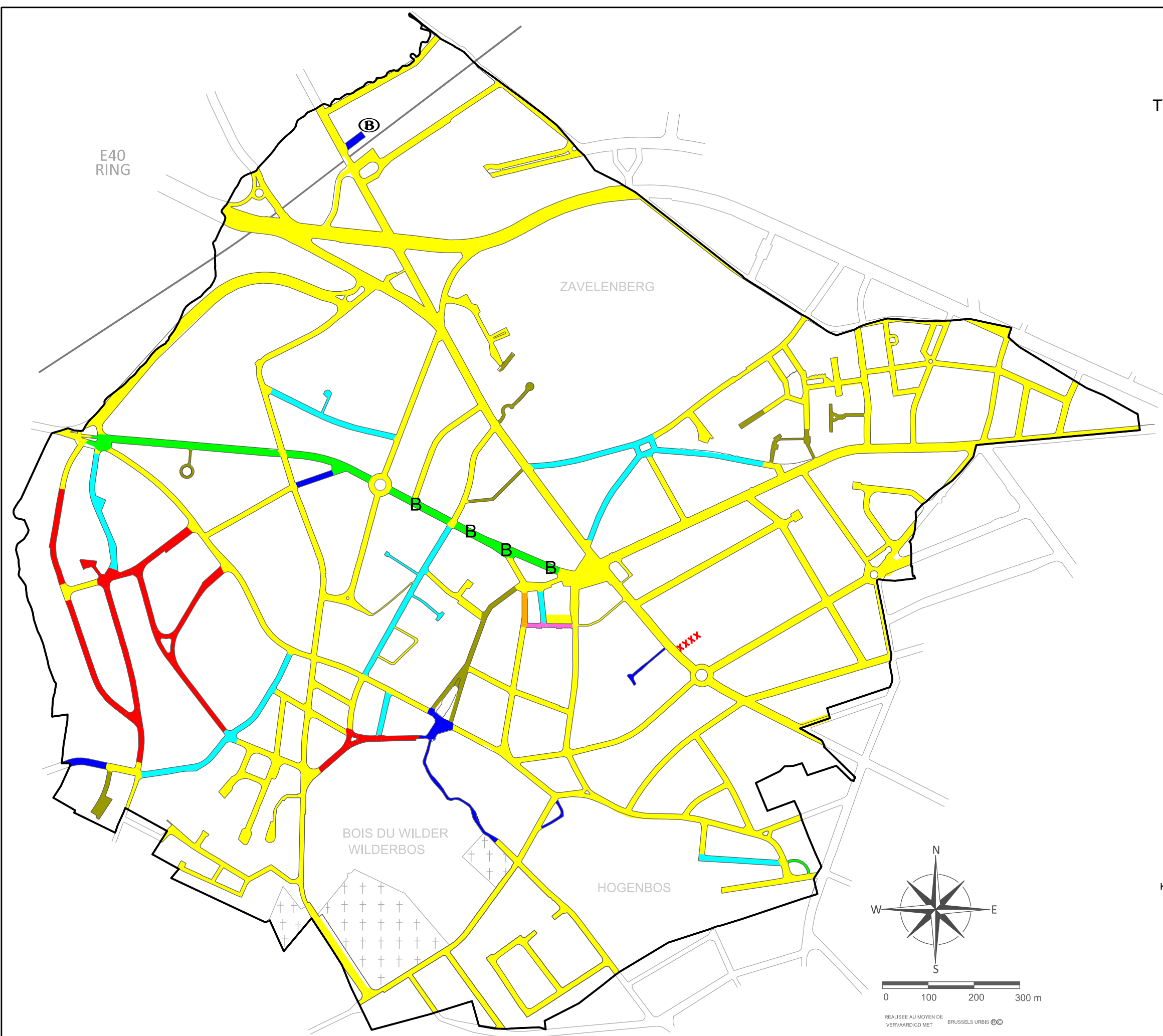













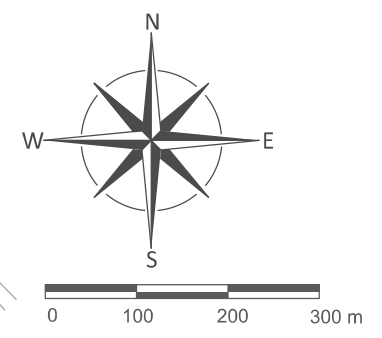
COMMUNE DE  
BERCHEM-SAINTE-AGATHE  
CARTE V 1  
TYPE DE REVÊTEMENT DES CHAUSSÉES  
(situation : janvier 2014)



GEMEENTE  
SINT-AGATHA-BERCHEM  
KAART V 1  
DE WEGBEDEKKING  
(toestand : januari 2014)



ASPHALTE		ASFALT
BLOCS TRIEF		TRIEFBLOKKEN
BLOCS DE BÉTON 22 X 11 cm		BETONBLOKKEN 22 X 11 cm
BLOCS DE BÉTON 20 X 13 cm		BETONBLOKKEN 20 X 13 cm
BLOCS DE BÉTON 31 X 13 cm		BETONBLOKKEN 31 X 13 cm
PAVÉS PORPHYRE		PORFIERPLAVEISEL
KLINKERS 22 X 11 cm		KLINKERS 22 X 11 cm
KLINKERS + PAVÉ (LATERAL)		KLINKERS + PLAVEISEL (ZIJDELINGS)
KLINKERS (BÉTON IMPRIMÉ) + PAVÉ (LATERAL)		KLINKERS (BEDRUKT BÉTON) + PLAVEISEL (ZIJDELINGS)
KLINKERS + ASPHALTE (LATERAL)		KLINKERS + ASFALT (ZIJDELINGS)
GRAVIER		GRINT



REALISEE AU MOYEN DE  
VERVAARDIGD MET BRUSSELS URBIS ©

SOURCE : Commune de BERCHEM-SAINTE-AGATHE  
BRON : Gemeente SINT-AGATHA-BERCHEM